	תאריך	תיאור העדכון	המאשר
1	16.08.22	לביצוע	

המבצע אחראי לבדיקת המידות ולהתאמתן במקום .
עליו להודיע למתכנן על כל טעות או אי-התאמה .
אין לקבוע מידות על ידי מדידה בשרטוט .
אין לעשות כל שמוש בתכנית זו או ברעיונות
הגלומים בה ללא אשור בכתב מאת המתכנן.

ה.מ.ד.י.
הנדסה בע"מ

H.M.D.Y.
ENGINEERING LTD.

יעוץ, ניהול, תכנון ופקוח טלפון 04-8203210; פקס: 04-8203211 ת.ד. 35 P.O.B. 35
נשר 36791 NESHER

המקום:
נהריה

המזמין:
עיריית נהרייה

שם הפרויקט:
חתך נחל געתון בית העלמין

התוכנית:
חתכים לאורך ולרוחב

שרטט: י.ש.	גליון: 1 מתוך: 1	קובץ: 2350-40-01	X REF:
תכנן: ר.ח.			
בדק: ד.י.	קנה מידה : 1:250	תאריך: 26.09.21	מהדורה: תדריך:
אישר: ד.י.		תכנית מס': 1.1	פרויקט מס': 2350-40

○ לעיון ○ לאישור ○ למכרז ● לביצוע
16.08.22

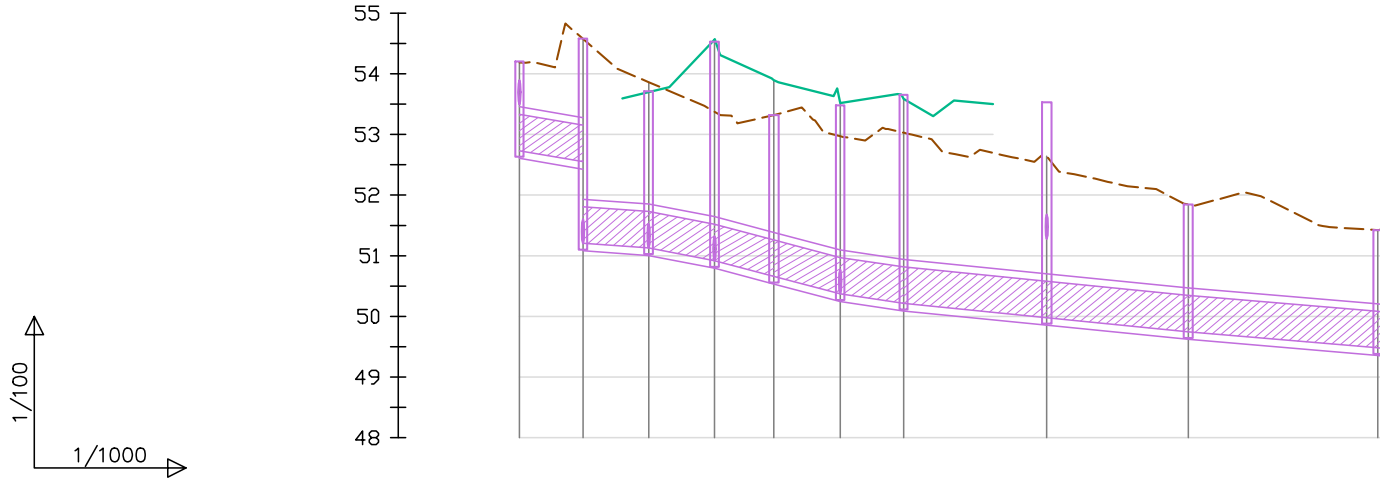

עומק תחתית הצינור	h=1.47	h=3.38	h=2.58	h=3.61	h=2.66	h=3.11	h=3.44	h=3.55	h=2.10	h=1.94
רום קרקעית הצינור I.L.		52.73 52.55	51.21 51.13	51.13 50.92	50.92 50.66	50.66 50.37	50.37 50.22	50.22 49.98	49.98 49.75	49.75 49.48
שיפוע/אורך		1.7% 10.48	0.7% 10.83	1.9% 10.87	2.7% 9.80	2.7% 10.93	1.5% 10.47	1.0% 23.61	1.0% 23.33	0.8% 31.27
קוטר וסוג הצינור	ø50 קו ניקוז מוצע									
קוטר שוחה	100/120	100/120	100/120	100/120	120/100	100/120	100/120	100/120	100/120	100/120
רום פני קרקע מתוכנן T.L			53.70	54.56	53.89	53.52	53.59			
רום פני קרקע קיים	54.19	54.58	53.86	53.37	53.32	52.97	53.03	52.64	51.85	51.42
מרחק מסוכם	0.00	10.48	21.33	32.18	41.97	52.89	63.36	86.97	110.30	141.57
מרחק לפי קוטר		10.48	10.83	10.87	9.79	10.92	10.47	23.61	23.33	31.27
מס' הנקודה	1.1	1.2	1.3	1.4	1.5	1.6	1.7	1.8	1.9	1.1

Drainage Line: N_1 1:100/1000

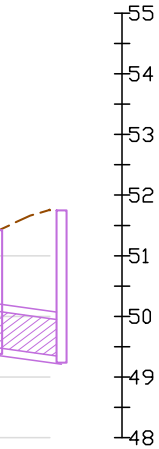

	h=2.41
	49.48 49.34
	1.4% 0.50
	120/100
	152.07
10.50	
10	1.44

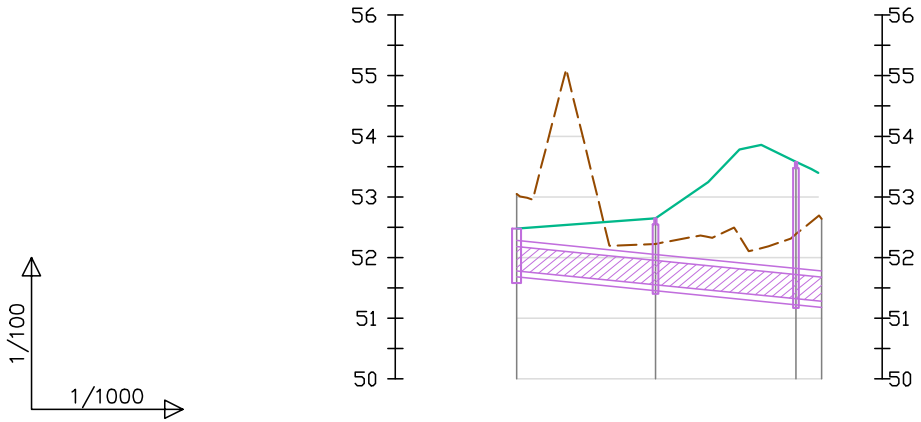

עומק תחתית הצינור	h=0.80	h=1.09	h=2.25	
רום קרקעית הצינור I.L.		51.78 51.55	51.55 51.32	51.28 51.32
שיפוע/אורך		1.0% 22.91	1.0% 23.19	1.0% 4.22
קוטר וסוג הצינור	ø40 קו ניקוז מוצע			
קוטר שוחה		ø1.00	ø1.00	
רום פני קרקע מתוכנן T.L	52.48	52.65	53.58	
רום פני קרקע קיים	52.48	52.65	53.58	
מרחק מסוכם	0.00	22.91	46.10	50.32
מרחק לפי קוטר		22.91	23.19	4.22
מס' הנקודה	2.1	2.2	2.3	

Drainage Line: 2.1 1:100/1000

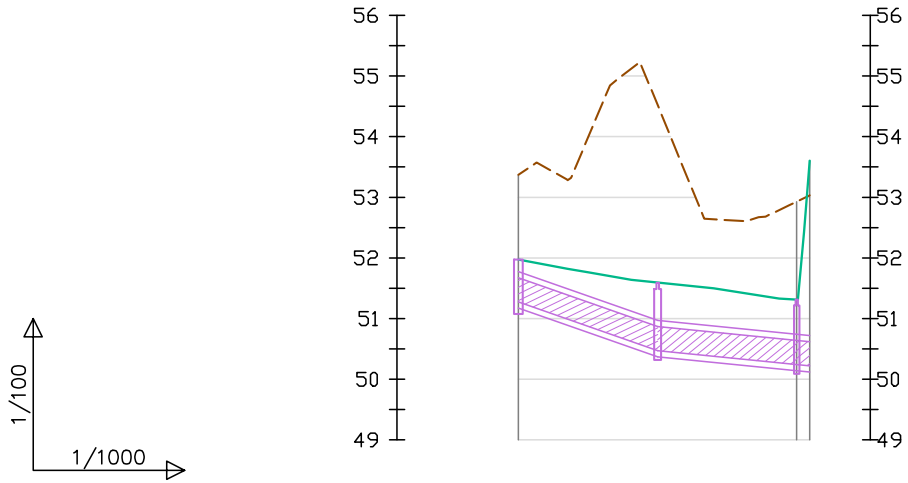

עומק תחתית הצינור	h=0.80	h=1.12	h=1.07	
רום קרקעית הצינור I.L.		51.27 50.47	50.47 50.24	50.22 50.24
שיפוע/אורך		3.5% 23.01	1.0% 22.93	1.0% 2.13
קוטר וסוג הצינור	ø40 קו ניקוז מוצע			
קוטר שוחה		ø1.00	ø1.00	
רום פני קרקע מתוכנן T.L	51.98	51.59	51.31	
רום פני קרקע קיים	51.98	51.59	51.31	
מרחק מסוכם	0.00		45.92 46.06	
מרחק לפי קוטר		23.00	22.93	2.13
מס' הנקודה	3.1	3.2	3.3	

Drainage Line: N_3 1:100/1000

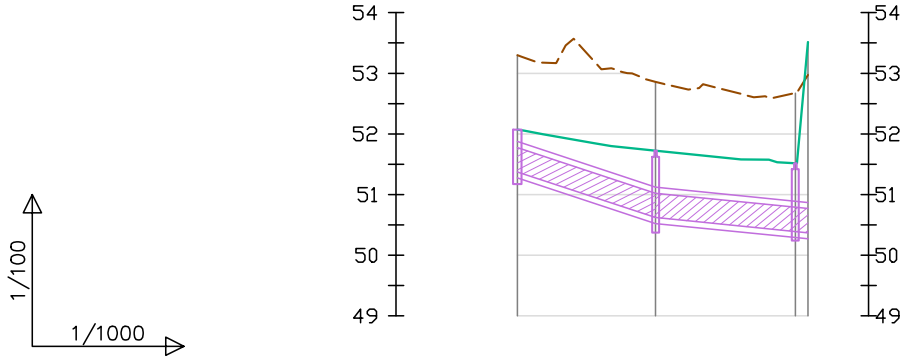

עומק תחתית הצינור	h=0.80		h=1.20		h=1.13	
רום קרקעית הצינור I.L.		51.37 50.62		50.62 50.39 50.37		50.39
שיפוע/אורך		3.3% 22.81		1.0% 23.05		1.0% 2.08
קוטר וסוג הצינור	ø40 קו ניקוז מוצע					
קוטר שוחה			ø1.00		ø1.00	
רום פני קרקע מתוכנן T.L	52.07		51.72		51.52	
רום פני קרקע קיים	52.07		51.72		51.52	
מרחק מסוכם	0.00		22.80		45.84 47.92	
מרחק לפי קוטר		22.80		23.05		2.08
מס' הנקודה	4.1		4.2		4.3	

Drainage Line: N_4 1:100/1000

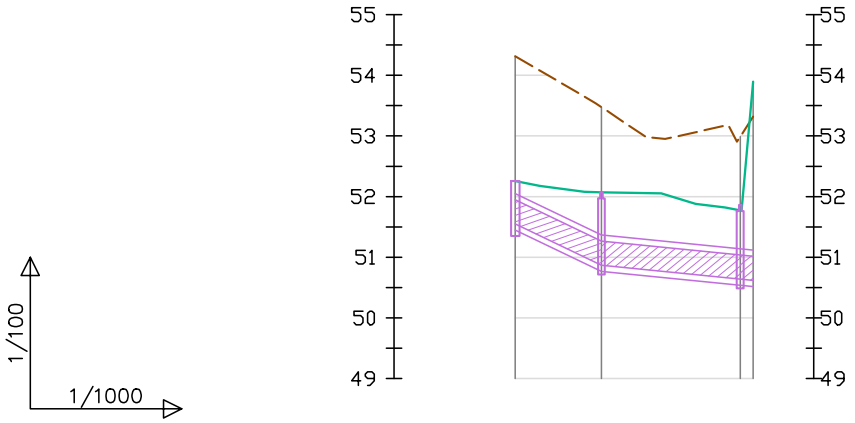

עומק תחתית הצינור	h=0.81		h=1.20		h=1.22	
רום קרקעית הצינור I.L.		51.55 50.87		50.87 50.64 50.62		50.64
שיפוע/אורך		4.8% 14.22		1.0% 22.90		1.0% 2.12
קוטר וסוג הצינור	ø40 קו ניקוז מוצע					
קוטר שוחה			ø1.00		ø1.00	
רום פני קרקע מתוכנן T.L	52.26		52.07		51.78	
רום פני קרקע קיים	54.31		53.48		52.99	
מרחק מסוכם	0.00		14.20		37.10 39.22	
מרחק לפי קוטר		14.20		22.90		2.12
מס' הנקודה	5.1		5.2		5.3	

Drainage Line: N_5 1:100/1000

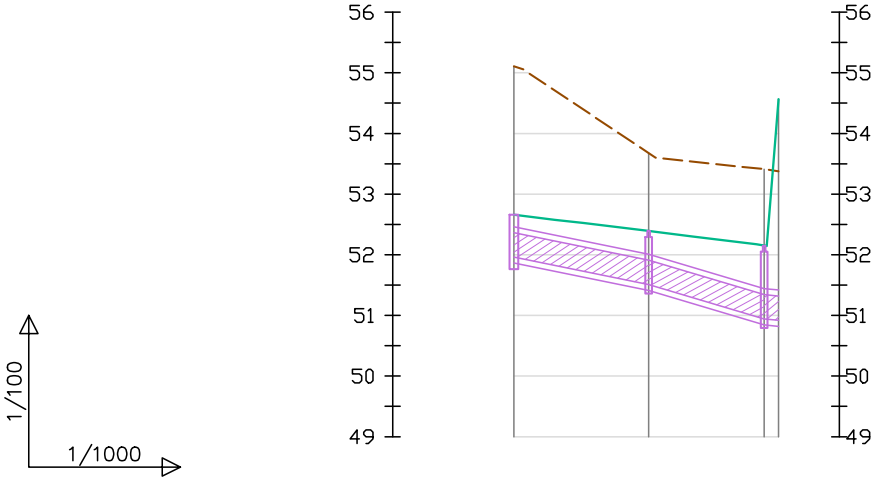

עומק תחתית הצינור	h=0.80		h=0.88		h=1.21	
רום קרקעית הצינור I.L.	51.96		51.51 51.51		50.94 50.92	50.94
שיפוע/אורך		2.0% 22.22		3.0% 19.062		1.0% .39
קוטר וסוג הצינור	ø40 קו ניקוז מוצע					
קוטר שוחה			ø1.00		ø1.00	
רום פני קרקע מתוכנן T.L	52.66		52.39		52.15	
רום פני קרקע קיים	52.66		52.39		52.15	
מרחק מסוכם	0.00		22.22		41.27 43.66	
מרחק לפי קוטר		22.22		19.05		2.39
מס' הנקודה	6.1		6.2		6.3	

Drainage Line: N_6 1:100/1000

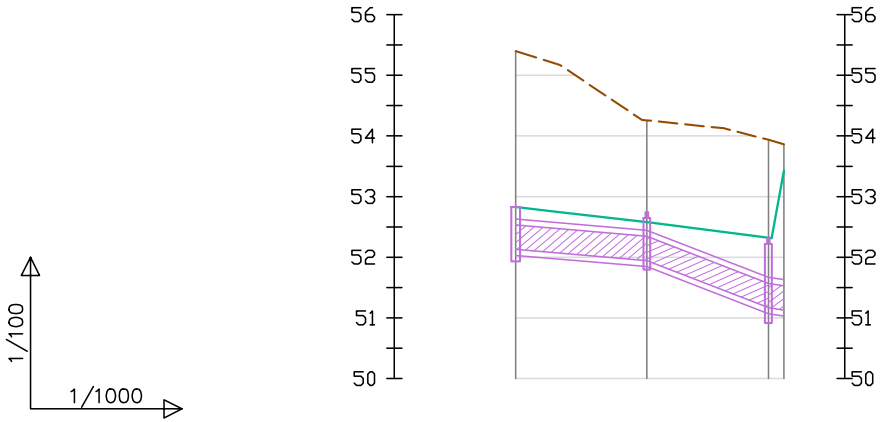

עומק תחתית הצינור	h=0.80		h=0.80		h=1.25	
רום קרקעית הצינור I.L.	52.13		51.95 51.95		51.17 51.13	51.17
שיפוע/אורך		0.9% 21.65		3.9% 20.062		1.5% .58
קוטר וסוג הצינור	ø40 קו ניקוז מוצע					
קוטר שוחה			ø1.00		ø1.00	
רום פני קרקע מתוכנן T.L	52.83		52.58		52.32	
רום פני קרקע קיים	55.40		54.26		53.94	
מרחק מסוכם	0.00		21.65		41.69 44.27	
מרחק לפי קוטר		21.65		20.05		2.57
מס' הנקודה	7.1		7.2		7.3	

Drainage Line: N_7 1:100/1000

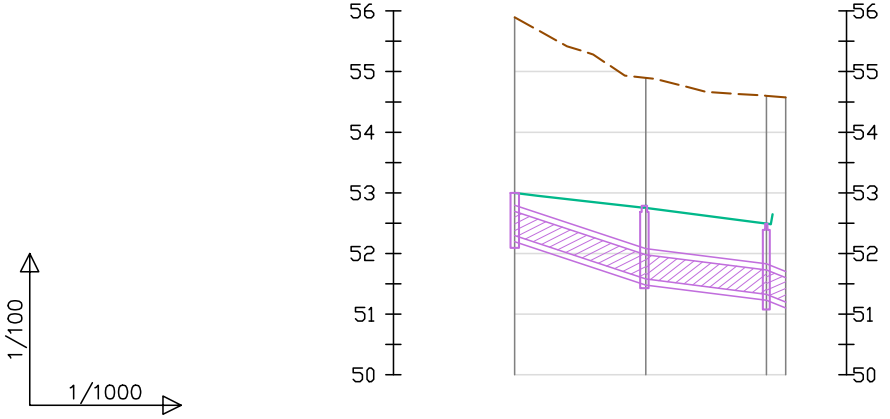

עומק תחתית הצינור	h=0.80		h=1.21		h=1.26	
רום קרקעית הצינור I.L.		52.30 51.58		51.58 51.33		51.20 51.33
שיפוע/אורך		3.3% 21.64		1.3% 19.87		4.0% 3.21
קוטר וסוג הצינור		ø40 קו ניקוז מוצע				
קוטר שוחה			ø1.00		ø1.00	
רום פני קרקע מתוכנן T.L	53.00		52.79		52.49	
רום פני קרקע קיים	55.89		54.90		54.60	
מרחק מסוכם	0.00		21.63		41.50 44.70	
מרחק לפי קוטר		21.63		19.87		3.21
מס' הנקודה	8.1		8.2		8.3	

Drainage Line: N_8 1:100/1000

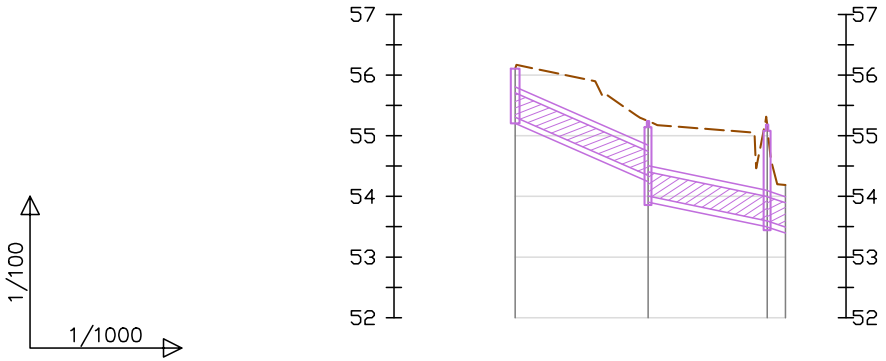

עומק תחתית הצינור	h=0.80		h=1.24		h=1.59	
רום קרקעית הצינור I.L.		55.31 54.34		54.01 53.60		53.49 53.59
שיפוע/אורך		4.4% 21.93		2.1% 19.64		3.3% 3.01
קוטר וסוג הצינור		ø40 קו ניקוז מוצע				
קוטר שוחה			ø1.00		ø1.00	
רום פני קרקע מתוכנן T.L	56.10		55.24		55.18	
רום פני קרקע קיים	56.10		55.24		55.18	
מרחק מסוכם	0.00		21.91		41.55 44.56	
מרחק לפי קוטר		21.91		19.64		3.01
מס' הנקודה	9.1		9.2		9.3	

Drainage Line: N_9 1:100/1000