טבלה 1.1
דרישות לחומר המילוי בהתאם לעומק ביחס למפלס פני שטח\כביש סופיים

מרחק מפני שטח/כביש סופיים [מ']	דרישות לחומר המילוי
≤2	חומר המילוי שדרישותיו מפורטות בסעיף ה' בנספח עבודות העפר אשר צורף לדו"ח הייעוץ (ר' דרישות גם בנספח)
2.0-3.5	גודל אבן מקסי: "3 עובר נפה #200: 18-35% משקל מרחבי יבש מקסימאלי מעבדתי (-3/4"): לפחות 1.8 טון/מ"ק
>3.5	גודל אבן מקסימלי: "3 אחוז עובר נפה #200: מינימום 18%.

א. הידוק חומרי המילוי יבוצע בשכבות של עד 20 ס"מ, נטו, לאחר הידוק, לפי דרישות המפרט הכללי, המגדירן לפי סוג החומר, ובבקרה מלאה לכל נפחו, ובכל העומקים.

ב. הבקרה תבוצע ע"י מעבדה מאושרת אשר תודא כי הידוק השכבות מבוצע ע"פ דרישות המפרט הכללי בהתאם לסוג החומר המהודק.

נספח ה.

נספח: דרישות חומר מילוי עליון

(סעיף ה' במפרט עבודות העפר בשיטת שברי אבן, שצורף כנספח לדו"ח הייעוץ מיום 24.2.24)

מילוי מהודק ומבוקר בשכבות של עד 20 ס"מ נטו (לאחר ההידוק).

חומר המילוי יהיה בעל דרישות כלהלן:

- גודל אבן מקס: "3.
- אחוז עובר נפה #200: 18-35 %.
- משקל מרחבי יבש מקסימאלי מעבדתי (-3/4"): לפחות 2.05 טון/מ"ק.
- גבולות נילות מותרים ודרישות ההידוק – כפונקציה של % עובר נפה #200, לפי הטבלה הבאה:

	% עובר נפה #200	
	<25	25-35
- דרישה לגבול נילות	(-)	<40
- * רטיבות ההידוק (%)	(-)	-1 OPT
- * צפיפות נדרשת (% מהמקסי)	99	+3 98

* לפי ASTM 1556/7

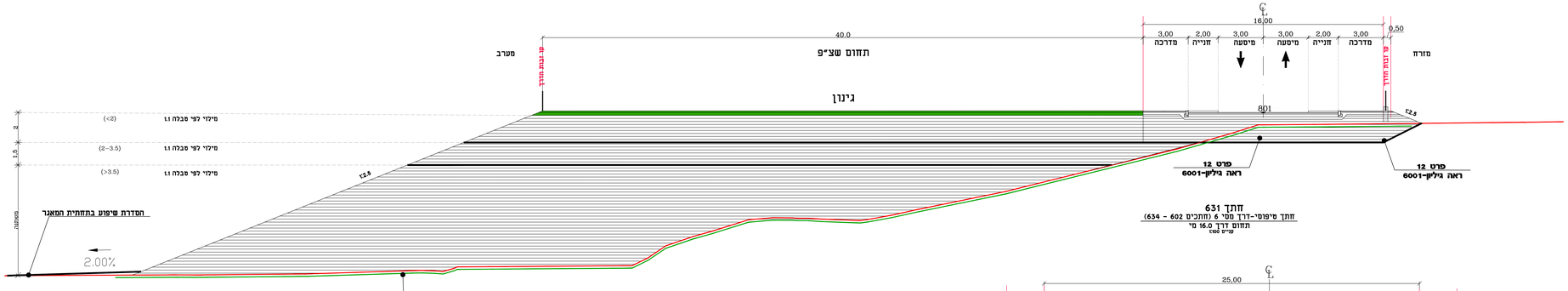

חתך 631
חתך טיפוסי-דרך מסי 6 (חתכים 602 - 634)
תחום דרך 16.0 מי
עניים סמוך

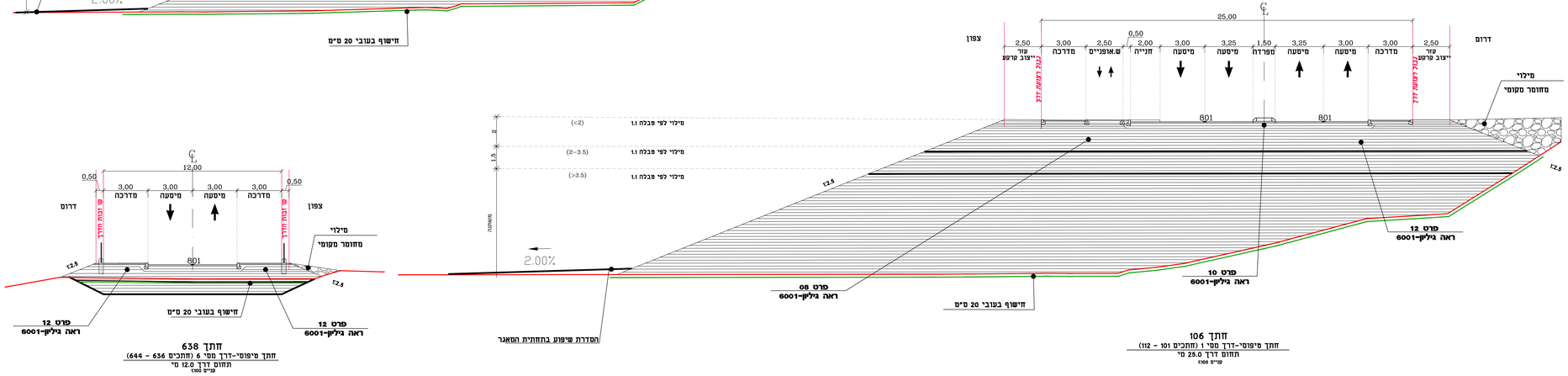

חתך 106
חתך טיפוסי-דרך מסי 1 (חתכים 101 - 112)
תחום דרך 25.0 מי
עניים סמוך

חתך 638
חתך טיפוסי-דרך מסי 6 (חתכים 636 - 644)
תחום דרך 12.0 מי
עניים סמוך

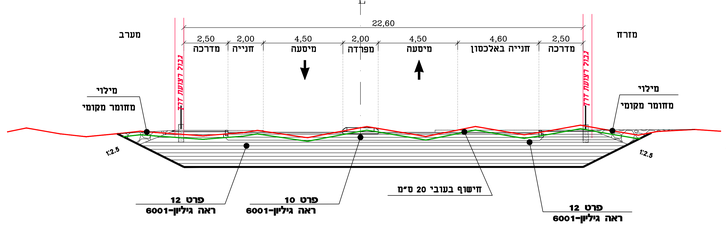

חתך 437
חתך טיפוסי-דרך מסי 4 (חתכים 433 - 438)
תחום דרך 22.60 מי
עניים סמוך

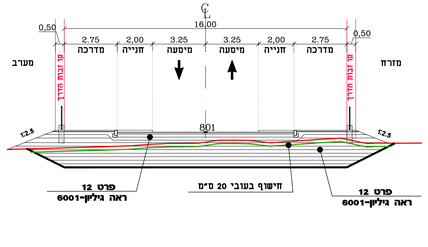

חתך 612
חתך טיפוסי-דרך מסי 6 (חתכים 602 - 627)
תחום דרך 16.0 מי
עניים סמוך

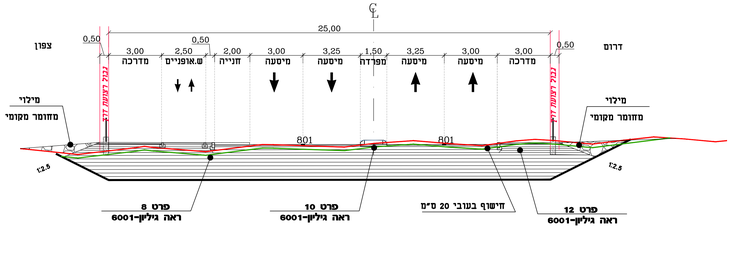

חתך 147
חתך טיפוסי-דרך מסי 1 (חתכים 113 - 151)
תחום דרך 25.0 מי
עניים סמוך

מצב קיים

חשוף בעובי 20 ס"מ

22-09-2024	ע.ש		
22-09-2024	נפקת עיין		
תאריך	תאור עדכון / אסמכתא / יזום העדכון	מהדורה	אישר

כל הזכויות שמורות למדינת ישראל – הפרה האסורה לשמירת חסכונה בעולם אל כאמור מסמך זה, לעשות כן אחוש אי הרשאה ולא אישור בכתב.

משרד הבינוי והשיכון

ע.שלי הנדסה בע"מ
כבישים | תנועה | פיתוח שטח

21.02.2024 User
C:\Users\HP\Desktop\ARCHICAD-DOWNLOADS\SHELTER\SHL-HW-NAH-0008BENA-DD-5002-00.dwg
Revit.rvt

קבוצת גדיש
GADISH GROUP
הנדסה ופיתוח בע"מ

פרויקט:
מתחם בן עמי

שם התכנית:
חתכים טיפוסיים ניאומטריה

שלב תכנון	ראשוני (מס)	מקדמי (מק)	מפורט (מס)	●	
מסגרת	רעיוני (מ)	ראשוני/גמר	מכרז (מ)	●	בביצוע(ב)

0	11/05/2025	נבדאבלה.ז	נבדאבלה.ז	ע.ש
מהדורה	תאריך	תכנן	שרטט	אישר

מס' פרויקט (מתכנן)	5 ד 5
קנ"מ:	1:100
מס' פרויקט:	ראה מיפוי
מס' בקרה:	מי מיפוי: מי מיפוי:
	000-P-0000-00

שם קובץ מקורי: SHL-HW-NAH-0008BENA-DD-5002X.dwg
שם קובץ הדפסה: SHL-HW-NAH-0008BENA-DD-5002-00.PLT
PLOT FILE NAME:

מהדורה	מיפוי	שלב מיפוי	אינטגרציה ותאריך	מספר	חתום	מספר
SHL-HW-NAH-0008BENA-DD-5002-00						